


de bolle stuw

Panta rhei – alles stroomt. De stuw in de Schipbeek, die dicht bij de samenkomst van de oude en de nieuwe Schipbeek is gelegen, was vroeger van hout. De naam is afkomstig van de nabij gelegen boerderij De Bolle. Toen de stuw kapot ging werd deze opgeruimd, maar op aandringen van de nabijwonende boeren later toch weer aangelegd. Via de Bolle Stuw lopen we langs de kade van de Schipbeek terug naar de Schoolderbrug.



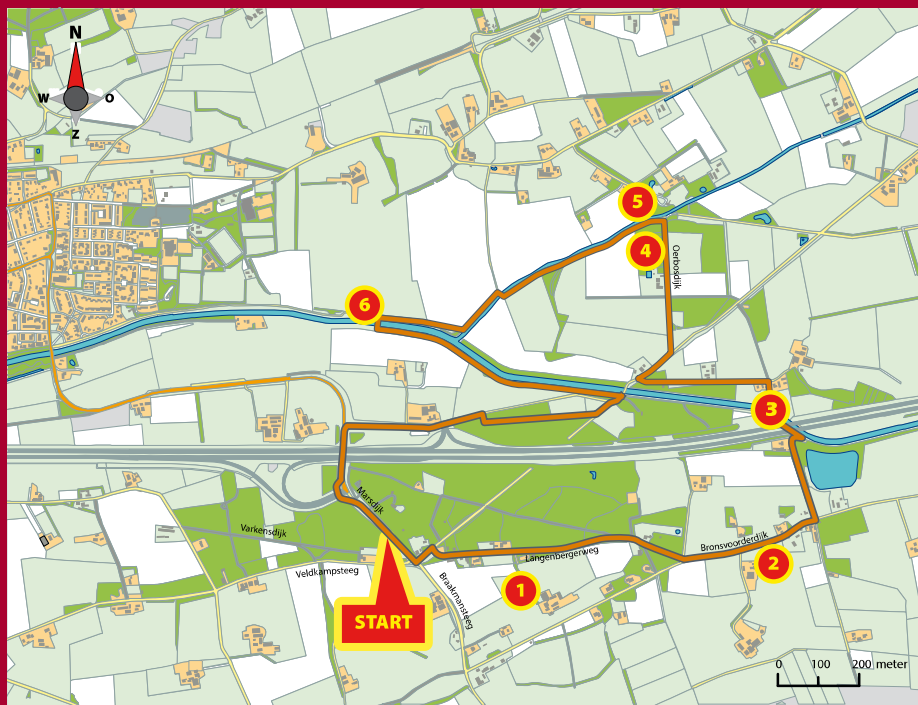
Praktische informatie

- ▶ Lengte wandeling 7,1 km
- ▶ Markering: oranje routepijlen
- ▶ De route is niet geschikt voor rolstoelen vanwege onverharde paden
- ▶ Waterdicht en stevig schoeisel wordt aanbevolen
- ▶ Honden dienen aan de lijn te worden gehouden
- ▶ In Bathmen bestaan nog andere ommetjes die de oude kerkenpaden volgen; meer informatie op www.bathmen.nl

Colorof:

Het ommetje Marsmansvonder is een initiatief van de taakgroep Ommetjes Kerkenpaden Bathmen, met steun van de Stichting Promotie Bathmen en WijDeventer.

Marsmansvonderroute 7,1 km



- ▶ Startpunt
Parkeerterrein Marsdijk, nabij oprit A1, Zuidkant


- ▶ Auto
A1 vanuit richting Deventer: afslag 25 Bathmen, rechtsaf, direct weer rechts, parkeerplaats rechts aan de Provinciale weg Laren-Bathmen
A1 vanuit richting Hengelo: afslag 25, linksaf, weer linksaf snelweg over, parkeerplaats rechts aan de Provinciale weg Laren-Bathmen

- ▶ Overige informatie
Vanuit hetzelfde startpunt starten nog meer ommetjes.



ommetjes

De Marsmansvonderroute laat u genieten van bos, akkers, weilanden, water en boerderijen die volop aanwezig zijn in het buitengebied van Bathmen.



Marsmansvonderroute

7,1 km

omgeving Bathmen (Gemeente Deventer)



De Schipbeek is een eeuwenoude beek die vroeger druk bevaren werd. In 1932 is er een nieuw deel van de Schipbeek gegraven vanaf de Wippert tot de Bolle Stuw. Toen ontstonden de Temminkstuw, Marsmansvonder, Schoolderbrug en de Veerbrug. De Marsmansvonder, een hoge smalle brug, is in 1970 bij de aanleg van de A1 verdwenen. In 2013 is dit cultuurhistorisch element teruggekeerd in het landschap, en verbindt zodoende Loo weer met Zuidloo.

lied van het marsmansvonder

(door Jan Leyenaar)

Det 'k van de Schipbekke hol
Is det geen wonder.
Het mooiste plekje hier
Is Marsmansvonder
Wat de natuur hier biedt
Waar menigeen geniet.
Det raakten wie toen kwiet
Tut ons verdriet.

1

langenbergerweg

Links op de hoek zien we boerderij Pinkwever. De kruising was vroeger een zevensprong. Vanaf de Langenbergerweg treffen we rechts erva Klein Bronsvoot aan (rond 1700 afgescheiden van erva Groot Bronsvoot). Ook zien we 't Nieveld. Deze boerderij is in 1720 ontstaan als illegale hut op markegrond en werd Bestevaershutte genoemd. In de wei voor Klein Bronsvoot staat een prachtige inlandse eik van wel 150 jaar oud! Verderop komen we langs het witte boerderijtje Roessink.

2

schaapskooi groot velderman

Aan de Bronsvorderdijk zien we op het hek 'Het Goor' staan. Dit erf is ontstaan in 1851 op een stuk ontgonnen Langenbergerveld. We zien rechts ook twee boerderijen: Groot en Klein Velderman. Alleen Klein Velderman is nog een agrarisch bedrijf. Boerderij Denneboom dateert uit 1720 en is eveneens een flink boerenbedrijf. Bij erva Groot Velderman is nog een schaapskooi aanwezig; nu verbouwd als woonhuis.



3

marsmansvonder

Aan de beekwal is bij de aanleg van de A1 een grote, diepe plas ontstaan. Onder de snelweg door is direct rechts in de bocht de Marsmansvonder te vinden: een smalle loop/fiets brug. Vroeger heeft hier een andere brug gelegen, die bij de aanleg met de A1 is verdwenen. De boeren gingen er wel met de koeien en varkens over. Fietsende schoolkinderen en kerkgangers wisten de korte weg eveneens te vinden.

4

rabattenbos

Net voorbij Erve 't Schoolder aan de Oerbosdijk passeren we een vroeger rabattenbos, dat bestond uit 8 ruggen van 3 meter breed met daartussen greppels van 2 meter breed. In 1825 werd hier eiken akkermaalshout gepoot. Na 10 tot 15 jaar was dit hout oogstrijp en werd het vernalen tot run, een hulpstof voor het looien van leer.



5

menop

Het landhuis De Menop dankt zijn naam aan de ligging dichtbij de Oude Schipbeek. Tot 1900 bevond zich hier een voorde waar de beek kon worden overgestoken. De oevers maakten het naar beneden rijden met paard en wagen eenvoudig, maar uit de beek omhoog vroeg aandacht en inspanning: daar moest men 'op mennen'. Huize Menop werd reeds in 1655 vermeld onder de naam De Steenshoeve.

